

LEY N° 2044 30 JUL 2020

**“POR EL CUAL SE DICTAN NORMAS PARA EL
SANEAMIENTO DE PREDIOS OCUPADOS POR
ASENTAMIENTOS HUMANOS ILEGALES Y SE DICTAN
OTRAS DISPOSICIONES”**

EL CONGRESO DE COLOMBIA

DECRETA:

ARTÍCULO 1º. Objeto. La presente ley tiene por objeto sanear de manera definitiva la propiedad de los asentamientos humanos ilegales consolidados y precarios en bienes baldíos urbanos, bienes fiscales titulables, y los que existan en predios de propiedad legítima a favor de particulares, cuya ocupación o posesión, sea mayor de diez (10 años) y cumplan con los requisitos establecidos en la presente ley, de igual modo la titulación de predios de uso público a favor de entidades territoriales, a fin de materializar el principio de equidad que permita el cumplimiento de las garantías ciudadanas en el marco del Estado Social de Derecho.

ARTÍCULO 2º. Definiciones. Para efecto de lo dispuesto en la presente ley, se adoptan las siguientes definiciones:

Asentamiento humano ilegal consolidado: Se entiende por asentamiento humano ilegal consolidado el conformado por una vivienda o más, que por el paso del tiempo han logrado alcanzar un nivel de desarrollo escalonado, cuyas edificaciones son de carácter permanente, construidas con materiales estables, cuentan con la infraestructura de servicios públicos instalada, con vías pavimentadas, con edificaciones institucionales promovidas por el Estado, pero sus construcciones se encuentran ubicadas en predios públicos y/o privados sin contar con la aprobación del propietario y sin ningún tipo de legalidad, ni planificación urbanística.

Asentamiento humano ilegal precario: Se entiende por asentamiento humano ilegal precario el conformado por una vivienda o más, que presenta condiciones urbanísticas de desarrollo incompleto, en diferentes estados de consolidación, cuyas construcciones se encuentran ubicadas en predios públicos y/o privados sin contar con la aprobación del propietario y sin ningún tipo de legalidad, ni planificación urbanística.

Los asentamientos precarios se caracterizan por estar afectados total o parcialmente por:

- a) Integración incompleta e insuficiente a la estructura formal urbana y a sus redes de soporte, b) Eventual existencia de factores de riesgo mitigable, c)

Entorno urbano con deficiencia en los principales atributos como vías, espacio público y otros equipamientos, d) Viviendas en condición de déficit cualitativo y con estructuras inadecuadas de construcción (vulnerabilidad estructural), e) Viviendas que carecen de una adecuada infraestructura de servicios públicos y de servicios sociales básicos, f) Condiciones de pobreza, exclusión social y eventualmente población víctima de desplazamiento forzado.

Bien Baldío Urbano: Son aquellos bienes de propiedad de los municipios o distritos, adquiridos con fundamento de lo dispuesto en el artículo 123 de la Ley 388 de 1997, localizados en el perímetro urbano de la entidad territorial.

Bien Fiscal: Son los bienes de propiedad del Estado o de las Entidades Territoriales, sobre los cuales se tiene una propiedad ordinaria sometida a las normas generales del derecho común.

Bien Fiscal Titulable: Son aquellos bienes de propiedad de las entidades estatales que han sido ocupados ilegalmente por ocupantes. El derecho de propiedad de estos bienes puede ser cedido o transferido a título gratuito u oneroso por la entidad territorial titular del bien, siempre y cuando no correspondan a espacio público, o a áreas protegidas del municipio o distrito.

ARTÍCULO 3°. Transformación de bienes baldíos urbanos. Para la identificación y transformación jurídica de Bienes Baldíos Urbanos a Bienes Fiscales, Bienes Fiscales Titulables o bien de uso público, las entidades territoriales deberán llevar a cabo los siguientes pasos:

1. Identificar el bien baldío urbano que se pretende convertir en bien fiscal, bien fiscal titulable o bien de uso público;
2. Hacer el estudio de títulos correspondiente;
3. Solicitar la carencia de identidad registral a la Oficina de Registro de Instrumentos Públicos correspondiente;
4. La entidad territorial debe hacer la declaratoria de bien baldío mediante acto administrativo de carácter general, el cual será publicado.

Registrar, ante la Oficina de Registro de Instrumentos Públicos, el acto administrativo que declaró el bien baldío, de acuerdo con las normas vigentes.

ARTÍCULO 4°. Estudios técnicos y jurídicos. Los municipios o distritos podrán en el término de doce (12) meses posteriores a la promulgación de esta ley realizar un estudio técnico y jurídico que permita establecer el área y la existencia por 20 años o más, de todos los espacios públicos construidos. Para tal fin se elaborarán registros cartográficos y formularios mediante sistemas de información geográfica y alfanumérica.

Parágrafo. Mientras se cumple por parte de los municipios o distritos lo establecido en este artículo, todas las demás disposiciones de la presente ley rigen desde el momento de su promulgación.

ARTÍCULO 5. Inventario. Realizado el estudio anterior, los municipios o distritos, por medio de sus alcaldes podrán en el término de seis (6) meses posteriores a la realización de los estudios técnicos, realizar un inventario de bienes de uso público y bienes afectos al uso público producto de la legalización

de asentamientos humanos ilegales, los cuales se encuentren señalados en actos administrativos o que por 20 años o más, se han considerado como espacio público, independiente de quien ostente la titularidad del derecho real de dominio.

Parágrafo. Mientras se cumple por parte de los municipios o distritos lo establecido en este artículo, todas las demás disposiciones de la presente ley rigen desde el momento de su promulgación.

ARTÍCULO 6°. Declaratoria de espacio público. Los municipios o distritos procederán a realizar la declaratoria de espacio mediante acto administrativo a favor de la entidad territorial donde se localizan. El acto administrativo de la declaratoria servirá como reconocimiento urbanístico del espacio público existente y, en segundo lugar, hará las veces de título de propiedad a favor de la entidad territorial y constituirá título de propiedad a favor de la entidad territorial donde se localicen dichos bienes. El acto de declaratoria de espacio público será reconocido inmediatamente por las autoridades urbanísticas y catastrales competentes en cada municipio o distrito, y con ello la entidad territorial tramitará ante la Oficina de Registro de Instrumentos Públicos, la apertura del folio de matrícula correspondiente y su inscripción en el registro.

Parágrafo 1. Las oficinas encargadas, de planeación o de catastro municipal o distrital procederán a la incorporación de la información de los espacios públicos declarados, en sus cartografías oficiales.

Parágrafo 2. Dentro de los (10) días hábiles siguientes a la expedición del acto administrativo de declaración de espacio público, el propietario legítimo o sus herederos interesados en oponerse a la declaratoria que trata el presente artículo, podrán presentar un documento de oposición a dicha declaración.

ARTÍCULO 7°. Contenido del acto administrativo de declaratoria de espacio público. El acto administrativo de declaratoria de espacio público debe constar por escrito y contendrá la declaración del dominio pleno a nombre del municipio o distrito y la determinación de área y linderos. Además, incluirá la siguiente información:

1. La referencia al estudio técnico jurídico elaborado.
2. La descripción de la cabida y linderos del predio a inscribir en el registro de propiedad de la entidad territorial o haciendo uso del plano predial catastral, según el Decreto 2157 de 1995 o cualquier documento cartográfico basado en cartografía oficial con coordenadas magna-sirgas que identifiquen con claridad los linderos, coordenadas x, y, de los vértices y la cabida superficial del predio en metros cuadrados.

En todo caso todo deberá estar certificado por la oficina de catastro o el Instituto Geográfico Agustín Codazzi, el gestor catastral o, en su defecto, firmado por un profesional como topógrafo, ingeniero civil, catastral o topográfico con matrícula profesional vigente, autorizado por el Gestor Catastral.

Para el caso de centros poblados urbanos, la descripción de cabida y linderos se podrá obtener de cualquier documento cartográfico basado en cartografía oficial con coordenadas magna-sirgas que identifiquen con claridad los linderos, coordenadas x, y, de los vértices y la cabida superficial en metros cuadrados del perímetro urbano aprobado por el concejo del ente territorial que reposa en el instrumento de ordenamiento territorial vigente.

3. La solicitud de apertura del folio de matrícula inmobiliaria correspondiente.
4. El municipio o distrito expedirá tres (3) copias de la resolución de declaración de espacio público así: un original que se insertará en el archivo de la respectiva alcaldía municipal o distrital, un original con destino a la oficina de Registro de Instrumentos Públicos y una en copia común con destino a la oficina de catastro competente.

ARTÍCULO 8°. Obtención de la propiedad por motivos de utilidad pública e interés social. En los asentamientos humanos ilegales consolidados que se encuentren ubicados en predios de propiedad legítima a favor de particulares, cuya posesión sea igual o mayor de diez (10) años, sin que el propietario legítimo y a falta de éste, sus herederos o terceros interesados hayan hecho uso de las instancias administrativas y judiciales o habiéndolas hecho hasta la fecha no hayan podido adquirirlos, el ente territorial podrá obtener su propiedad a través de expropiación por vía administrativa, por motivos de utilidad pública e interés social como lo establece el artículo 58 de la Ley 388 de 1997.

ARTÍCULO 9. Modifíquese el artículo 4° de la Ley 1001 de 2005, el cual quedará así:

Artículo 4°. En el caso de los predios ocupados con mejoras realizadas por parte de instituciones religiosas, instituciones educativas públicas, culturales públicas, comunales o de salud públicas y Organizaciones de Acción Comunal (OAC), se enajenarán por su avalúo catastral con un descuento del 60% para personas de origen privado y 90% de carácter público y comunal, el cual será cancelado de contado y consignado en la cuenta bancaria que disponga la entidad.

Parágrafo 1°. Podrán ser enajenados aquellos inmuebles que le son conexos a la misión pastoral o social de las iglesias, tales como colegios, comedores, restaurantes, etc., siempre y cuando se encuentren bajo la administración de las instituciones religiosas y hayan sido ocupados mínimo diez (10) años antes del inicio de la actuación administrativa.

Parágrafo 2°. La venta de qué trata el presente artículo se sujetará al régimen de enajenación directa de bienes fiscales contemplado en la presente ley.

ARTÍCULO 10. Acto administrativo de cesión a título gratuito. El acto administrativo incluirá la información que de acuerdo con las normas vigentes se requiera para el registro de actos administrativos de transferencia y en especial la siguiente:

- a) consideraciones y fundamentos jurídicos de la transferencia del bien fiscal titulado;
- b) nombre e identificación de los ocupantes;
- c) dirección e identificación catastral del bien fiscal titulado;
- d) identificación jurídica del predio de mayor extensión del cual se va a segregar la nueva unidad registral o el número de matrícula individual si ya fue asignado, según sea el caso;
- e) descripción del área y los linderos del bien fiscal titulado, mediante plano predial catastral;
- f) la entidad territorial que transfiere y sus atribuciones normativas para la transferencia y desarrollo del proyecto de titulación;
- g) la procedencia de recursos y los tiempos para interponerlos.

Adicionalmente, se dejará expresa constancia en la parte resolutive del acto administrativo de los aspectos jurídicos que a continuación se señalan:

- a) la obligación de restituir el bien fiscal titulado cuando se establezca plenamente que hubo imprecisión o falsedad en los documentos o en la información suministrada por el peticionario;
- b) La solicitud a la Oficina de Registro de Instrumentos Públicos respectiva, de la inscripción de la resolución en el folio de matrícula inmobiliaria ya asignado o la solicitud de inscripción en la matrícula a segregar del folio de mayor extensión, en el que se incluya en una sola matrícula inmobiliaria tanto el bien fiscal titulado como la de la edificación o mejora reconocida;
- c) La obligación del ocupante de acatar la normatividad urbanística municipal o distrital aplicable al sector donde se localice el predio y contenida en el POT, PBOT o EOT.

Parágrafo. El acto administrativo de cesión a título gratuito incluirá la mejora en aquellos casos en que ésta se encuentre previamente reconocida e identificada en debida forma. En los demás casos, sólo hará referencia al suelo y será responsabilidad del cesionario adelantar los trámites a que haya lugar para obtener su reconocimiento dentro de los dos (2) años siguientes a la inscripción del título de propiedad en la correspondiente oficina de registro de instrumentos públicos.

ARTÍCULO 11. Las resoluciones administrativas de cesión a título gratuito que recaigan sobre viviendas deberán constituir patrimonio de familia inembargable.

ARTÍCULO 12. Registro del acto administrativo de cesión a título gratuito del bien fiscal titulado. Expedido el acto administrativo de cesión a título gratuito del bien fiscal titulado, se procederá al registro del mismo, una vez se encuentre debidamente ejecutoriado de conformidad con el artículo 89 del Código de Procedimiento Administrativo y de lo Contencioso Administrativo, en el folio de matrícula inmobiliaria correspondiente, el cual, una vez inscrito, será plena prueba de propiedad en favor del ocupante beneficiario del programa de titulación.

ARTÍCULO 13. Terminación de la actuación administrativa. En cualquier estado de la actuación en que la entidad territorial determine que el bien es de uso público y/o se encuentra ubicado en una zona insalubre o de riesgo, o las situaciones dispuestas en los artículos 35, 37 y 123 de la Ley 388 de 1997,

procederá a poner fin a la actuación por acto administrativo, que se notificará en la forma prevista en los artículos 66 y siguientes del Código de Procedimiento Administrativo y de lo Contencioso Administrativo.

Artículo 14. Modifíquese el artículo 3 de la ley 1001 de 2005 el cual quedara así:

Artículo 3. Enajenación Directa de Bienes Fiscales. Las entidades públicas podrán enajenar directamente los bienes inmuebles fiscales de su propiedad en primer lugar al ocupante sin sujeción a las normas de contratación estatal, cuando el inmueble y/o el hogar interesado en la cesión no cumpla con los criterios previstos en el artículo 14 de la ley 708 de 2001 modificado por el artículo 277 de la ley 1955 de 2019 y las normas que lo modifiquen, complementen, adicionen o reglamentan.

La enajenación directa del bien fiscal se formalizará mediante la expedición de una resolución administrativa en la cual se constituirá patrimonio de familia inembargable, la cual, una vez inscrita en la correspondiente Oficina de Registro de Instrumentos Públicos, constituirá plena prueba de propiedad.

Parágrafo 1°. En ningún caso procederá la enajenación directa tratándose de inmuebles ubicados en zonas destinadas a obras pública o de infraestructuras básicas, áreas no aptas para la localización de viviendas, zonas de alto riesgo no mitigable, zonas de protección de los recursos naturales y zonas insalubres conforme con el Plan de Ordenamiento Territorial, Esquema de Ordenamiento Territorial o Plan Básico de Ordenamiento Territorial y los instrumentos que los desarrollen o complementen y demás que disponga el artículo 35 de la ley 388 de 1997 y las normas que lo modifiquen, adicionen o complementen, expedido por la autoridad competente.

Parágrafo 2°. En el evento que no se acepte la enajenación del inmueble, se procederá a solicitar su restitución mediante una acción reivindicatoria conforme a la ley y su traslado a CISA.

Parágrafo 3°. La enajenación de que trata el presente artículo procederá siempre y cuando el beneficiario asuma y acredite el cumplimiento de las obligaciones fiscales diferentes a las derivadas del uso habitacional de inmueble.

Parágrafo 4°. Para los procesos de enajenación de bienes fiscales, no aplicarán las restricciones de transferencia de derecho real o aquellas que exigen la residencia transcurridos diez (10) años desde la fecha de la transferencia, establecidas en el artículo 21 de la Ley 1537 de 2012 y las normas que lo modifiquen adicionen o complementen.

ARTÍCULO 15. Modifíquese el artículo 10 de la Ley 1001 de 2005, el cual quedará así:

Artículo 10. Quienes resultaren beneficiados conforme a lo establecido en el artículo 3°, de la presente ley, no les aplicarán las restricciones de transferencia de derecho real o las establecidas en el artículo 21° de la Ley 1537 de 2012.

Parágrafo 1°. Lo establecido en este artículo tampoco aplicará para los predios titulados con uso diferente a vivienda.

ARTÍCULO 16. En complemento de los programas de legalización o titulación en asentamientos humanos ilegales precarios, se podrá:

1. Realizar de manera simultánea la implementación de programas de servicios públicos domiciliarios en caso de que no se cuente con ellos, tales como: instalación de la infraestructura de acueducto, alcantarillado, energía eléctrica y gas natural;
2. Realizar de manera simultánea un plan de articulación con la red de equipamientos de educación, salud, bienestar, recreación, seguridad y transporte y la consolidación del Sistema de Espacio Público para dicho asentamiento. De ser necesario, al presentarse un déficit de alguno de los anteriores, el municipio debe elaborar un plan para la construcción de nuevos equipamientos que permitan un adecuado acceso al asentamiento.

Parágrafo 1°. El Gobierno nacional por medio del Ministerio de Vivienda, Ciudad y Territorio, en un término no superior a seis (6) meses posteriores a la promulgación de la presente ley reglamentará el procedimiento que aplicarán las entidades territoriales en el marco de la titulación de asentamientos humanos.

Parágrafo 2°. Los procesos de legalización y titulación urbanística deberán desarrollarse conforme a lo establecido en el respectivo Plan de Ordenamiento Territorial.

ARTÍCULO 17. Es obligación de los municipios y distritos iniciar los procesos de legalización y regularización urbanística de los asentamientos humanos, que permitan reconocerlos como barrios legalmente constituidos.

Parágrafo 1°. El Gobierno nacional por medio del Ministerio de Vivienda, Ciudad y Territorio, en un término no superior a 6 meses, reglamentará el procedimiento que aplicarán las entidades territoriales en el marco de la legalización y regularización urbanística.

Parágrafo 2°. Teniendo en cuenta lo establecido en el artículo 16 de la presente ley, las entidades territoriales podrán implementar programas de mejoramiento integral de barrios y de vivienda, simultáneamente con los programas de titulación y legalización urbanística.

Parágrafo 3°. Los programas de titulación de predios y legalización de barrios podrán realizarse simultáneamente, o precedidos uno del otro, sin importar su orden, siempre y cuando sean acorde con el Plan de Ordenamiento Territorial, Esquema de Ordenamiento Territorial o Plan Básico de Ordenamiento Territorial y los instrumentos que los desarrollen o complementen.

ARTÍCULO 18. Los predios que resultaren no aptos para titularse porque se encuentren en zonas insalubres o de riesgo de acuerdo a los instrumentos de planificación de los municipios o distritos, serán objeto de estudio por parte de la respectiva entidad territorial en la cual se encuentren ubicados, de conformidad con la ley 388 de 1997 y ,con el fin de implementar mecanismos para mitigar el

riesgo, o en su defecto deberá en un término máximo de 4 años de expedida la presente Ley, desarrollar programas de reubicación y/o reasentamientos de las familias afectadas.

Parágrafo 1º. El Ministerio de Vivienda, Ciudad y Territorio, en un término no superior a 6 meses, reglamentará la materia.

Parágrafo 2º. El Gobierno nacional con participación de las entidades territoriales deberá desarrollar una política pública asociada a los asentamientos humanos en riesgo que podrá incluirse en sus planes de desarrollo o por medio de programas, proyectos y partidas presupuestales, tomando como línea base la población identificada y censada que ocupan este tipo de predios o asentamientos.

ARTÍCULO 19. Expropiación. El procedimiento para la expropiación por vía administrativa será el establecido en el artículo 63 y siguientes de la Ley 388 de 1997.

Parágrafo 1º. El valor de la indemnización del predio donde se encuentre ubicado el asentamiento, será equivalente al 10% del valor comercial del predio, que solo serán pagados al propietario legítimo y a falta de éste a sus herederos, que se hayan hecho parte en el procedimiento dispuesto por el artículo 63 y siguientes de la Ley 388 de 1997.

ARTÍCULO 20. Titulación de predios de uso público a favor de entidades territoriales ubicados en zonas legalizadas urbanísticamente. Los Registradores de Instrumentos Públicos, o las entidades que hagan sus veces, registrarán, mediante resolución administrativa que servirá de título, a favor de las entidades oficiales o entes territoriales, el derecho de dominio de los predios que están afectos al uso público, tales como vías, parques, plazoletas, edificaciones institucionales o dotacionales y de servicios públicos, siempre que dicha destinación y uso esté señalada en la cartografía oficial, aprobada por la entidad catastral y urbanística competente a nivel municipal, distrital, departamental o nacional, según corresponda.

Parágrafo 1º. La solicitud deberá estar acompañada de los siguientes documentos:

- a) Resolución o decreto aprobatorio del proyecto de legalización o urbanización de los predios, o documento que haga sus veces;
- b) Plano urbanístico aprobado, con la indicación de cada zona de uso público con áreas y mojones;
- c) Acta de recibo suscrita por el titular del derecho de dominio o por la Junta de Acción Comunal, o acta de toma de posesión practicada por el Alcalde Municipal o Distrital o la entidad competente o quien este delegue, de las zonas de cesión gratuitas obligatorias señaladas en la cartografía de planeación; o documento que haga sus veces;
- d) Manzana catastral de los predios o cartografía oficial que haga sus veces para sectores antiguos o consolidados.

Parágrafo 2°. El registrador de instrumentos públicos, en el evento de no lograr identificar el folio de matrícula inmobiliaria del globo en mayor extensión, dejará constancia de ello y procederá a la asignación de un folio de matrícula inmobiliaria para cada uno de los predios de uso público, registrando como titular de este a la entidad territorial solicitante.

Parágrafo 3°. La Superintendencia de Notariado y Registro en un término no superior a 3 meses de emitida la presente ley, deberá reglamentar el presente artículo por medio de un acto administrativo, el cual deberá contar con por lo menos, procedimiento, términos y tiempos de cada una de las actividades, áreas o funcionarios responsables, los requisitos establecidos en este artículo y término total del trámite, sin perjuicio de aspectos adicionales que considere la Superintendencia deba tener dicha titulación.

ARTÍCULO 21. Titulación de predios de uso público a favor de entidades territoriales ubicados en zonas sin proceso de legalización urbanística. Los registradores de instrumentos públicos, o las entidades que hagan sus veces, registrarán, mediante resolución administrativa que sirva de título, a favor de las entidades oficiales o entes territoriales, el derecho de dominio de los predios que están afectos al uso público, tales como vías, parques, plazoletas, edificaciones institucionales o dotacionales y de servicios públicos, que la comunidad utilice con tal fin, aun cuando no hayan sido objeto de un proceso de legalización o urbanización. Dicho trámite se adelantará previa solicitud del representante legal de la entidad oficial o ente territorial, o de quien este delegue.

Parágrafo 1°. La solicitud deberá estar acompañada de los siguientes documentos:

- a) Acta de recibo suscrita por el titular del derecho de dominio, o por la Junta de Acción Comunal, de las zonas de uso público, o documento que haga sus veces;
- b) Levantamiento topográfico, en donde se identifique mediante coordenadas geográficas, mojones y áreas cada uno de los predios de uso público.

Parágrafo 2°. El registrador de instrumentos públicos, en el evento de no lograr identificar el folio de matrícula inmobiliaria del globo en mayor extensión, dejará constancia de ello y procederá a la asignación de un folio de matrícula inmobiliaria para cada uno de los predios de uso público, registrando como titular de este a la entidad territorial solicitante.

Parágrafo 3°. La Superintendencia de Notariado y Registro y en un término no superior a 3 meses de emitida la presente ley, deberá reglamentar el presente artículo por medio de un acto administrativo, el cual deberá contar con por lo menos, procedimiento, términos y tiempos de cada una de las actividades, áreas o funcionarios responsables, los requisitos establecidos en este artículo y término total del trámite, sin perjuicio de aspectos adicionales que considere la Superintendencia deba tener dicha titulación.

ARTÍCULO 22. Adiciónense tres parágrafos al artículo 5° de la Ley 9ª de 1989 así:

Parágrafo 1º. El espacio público resultante de la adopción de instrumentos de planeamiento o de gestión o de la expedición de licencias urbanísticas se incorporará con el solo procedimiento de registro de la escritura de constitución de la urbanización o la parcelación en la Oficina de Instrumentos Públicos, en la cual se determinen las áreas públicas objeto de cesión y las áreas privadas, por su localización y linderos.

La escritura correspondiente deberá otorgarse y registrarse antes de la iniciación de las ventas del proyecto respectivo.

Parágrafo 2º. El espacio público resultante del desarrollo de proyectos de infraestructura se incorporará mediante el registro de la escritura de entrega o cesión en la oficina de instrumentos públicos. Así mismo, previo procedimiento de desenglobe y apertura del folio de matrícula inmobiliaria en la escritura de cesión se debe determinar su localización, cabida y linderos. La escritura correspondiente deberá otorgarse y registrarse antes de la puesta en funcionamiento de la infraestructura construida.

Parágrafo 3º. Luego de la suscripción de la escritura del espacio público generado mediante cesión o entrega de infraestructura, se notificará por parte de la oficina de instrumentos públicos a las entidades territoriales como representantes del patrimonio inmueble municipal o distrital, quienes en un término máximo de 15 días hábiles verificarán su concordancia con las normas y estándares del espacio público establecidas en los instrumentos de ordenamiento territorial de cada municipio o distrito si la encuentran acorde, manifestarán su aceptación, caso contrario solicitarán al notario los ajustes y aclaraciones respectivas y radicarán las escrituras ajustadas a la respectiva oficina de Registro de Instrumentos Públicos.

ARTÍCULO 23. Publicidad. Dentro de los cinco días siguientes a la recepción de la solicitud, el registrador de instrumentos públicos hará una síntesis de la misma, que contendrá de forma clara la identificación del bien y de la entidad oficial o ente territorial solicitante, y a la que podrá adicionar las demás observaciones que considere pertinentes para garantizar el derecho de oposición de terceros. Una copia de esta síntesis se fijará en lugar público y visible de la Oficina de Registro de Instrumentos; otra copia será publicada, a costa de la entidad oficial o ente territorial solicitante, en diario de amplia circulación local, regional o nacional según corresponda; otra copia se difundirá, a costa de la entidad oficial o ente territorial solicitante, en una emisora radial de alcance local, regional o nacional según corresponda, entre las 8:00 a. m. y las 8:00 p. m.; y otra copia se fijará en lugar público y visible de la alcaldía, o alcaldías de ser el caso, distrital, municipal o local donde se encuentre el bien objeto de la solicitud.

Parágrafo. La Superintendencia de Notariado y Registro diseñará el formato de aviso de que trata este artículo de manera que se garantice el uso de un lenguaje comprensible, y su impresión y colocación en caracteres legibles.

ARTÍCULO 24. Oposición. Dentro de los cuarenta y cinco (45) días hábiles siguientes a la fijación, publicación o emisión del último aviso de que trata el artículo anterior, los terceros interesados en oponerse a la adopción de la

resolución que registra el derecho de dominio sobre bienes afectos al uso público a favor de las entidades oficiales o entes territoriales, podrán presentar un documento de oposición a dicha adopción, y deberán acompañarlo de los medios probatorios que le sirvan de soporte.

ARTÍCULO 25. Resolución. Si vencido el término de que trata el artículo anterior, el Registrador de Instrumentos Públicos no hubiera recibido oposición de terceros a la adopción de la resolución que registra el derecho de dominio sobre bienes afectos al uso público a favor de las entidades oficiales o entes territoriales, o si habiendo recibido oposición ella no prosperará por cuanto no se demuestra la afectación de los derechos de terceros, el registrador expedirá, motivándola, dicha resolución. Cuando la oposición prosperara, el Registrador de Instrumentos Públicos expedirá una resolución motivada en la que explique las razones por las cuales prospera.

Parágrafo. Contra la resolución que expidiera el registrador de instrumentos públicos y de que trata este artículo, cabe el recurso de reposición, y de ser interpuesto surtirá el trámite consagrado en el Código Contencioso Administrativo o las normas que lo complementen, modifiquen o sustituyan.

ARTÍCULO 26. Responsabilidad del tradente en la titulación de inmuebles afectos al uso público en procesos de adquisición o expropiación por motivos de utilidad pública. En el trámite de adquisición o expropiación por motivos de utilidad pública de que trata el artículo 58 de la Ley 388 de 1997, o las normas que la sustituyan, modifiquen o complementen, el Registrador de Instrumentos Públicos o la entidad que haga sus veces, registrará el título de adquisición de inmuebles a favor de las respectivas entidades oficiales o entes territoriales, aun cuando figuren inscritas limitaciones al dominio, gravámenes o falsa tradición. En tales casos se informará a los titulares de los derechos reales inscritos.

En estos casos el tradente estará obligado al levantamiento de la limitación o garantía en un término que no podrá exceder de un año, contado a partir del otorgamiento de la escritura pública. Para tal fin, la entidad oficial o ente territorial podrá retener hasta el 70% del precio. Sin embargo, en caso de que el titular o beneficiario de la garantía demuestre que el valor de su derecho es superior a este 70%, la entidad podrá retener hasta la totalidad del citado precio.

Si transcurrido el plazo anterior no se ha obtenido el levantamiento de las limitaciones o garantías, los terceros que deseen hacer valer sus derechos tendrán acción directa contra el tradente. La entidad oficial consignará el valor del precio en una cuenta bancaria que abrirá en una entidad financiera. En consecuencia, el valor de la garantía o limitación se asimilará a la suma consignada en la cuenta, y el bien adquirido o expropiado quedará libre de afectación.

Parágrafo. La Superintendencia Financiera regulará las condiciones de las cuentas bancarias de que trata el artículo anterior.

ARTÍCULO 27. Avalúos para adquisición o expropiación de predios que involucran zonas afectas al uso público. Para efectos de la adquisición o

expropiación por motivos de utilidad pública de que trata el artículo 58 de la Ley 388 de 1997, o las normas que la sustituyan, modifiquen o complementen, en zonas no legalizadas o en proceso de legalización, se presume que el titular de derechos reales, posesorios o conexos sobre zonas afectas al uso público por estar destinadas, por ejemplo, a vías, parques, institucionales o dotacionales y de servicios públicos, se ha despojado voluntariamente de su uso y goce.

En consecuencia, en los procesos de adquisición o expropiación de estas zonas, el avalúo respectivo no incluirá las anotadas zonas destinadas al uso público, y la entidad oficial tendrá derecho a la obtención del respectivo título en los términos establecidos en los artículos anteriores.

ARTÍCULO 28. Responsabilidad de urbanizadores ilegales. Los procesos de legalización, normalización o saneamiento de la propiedad de predios urbanos no eximen de responsabilidad penal, civil, policiva o administrativa a quienes hayan incurrido en la conducta de urbanizar en contravía de las disposiciones legales o administrativas pertinentes.

Parágrafo. Tampoco se eximen de responsabilidad penal, civil, administrativa o policiva, el funcionario público o el curador que otorga la licencia urbanística en cualquier modalidad al urbanizador ilegal sobre el cual recaerá un agravante en materia penal cuando su proyecto urbanístico haya perjudicado patrimonialmente a una o más personas.

ARTÍCULO 29. Competencia. Para los procedimientos de que tratan los artículos primero, tercero y séptimo de esta ley, serán competentes las oficinas de registro de instrumentos públicos, o las entidades que hagan sus veces, del círculo de registro de instrumentos públicos donde se encuentren ubicados los inmuebles.

ARTÍCULO 30. Motivos de utilidad pública. El literal b) y c) del artículo 58 de la Ley 388 de 1997, quedará así:

- b) Desarrollo de proyectos de vivienda de interés social, incluyendo los de legalización de títulos en asentamientos humanos ilegales consolidados y asentamientos humanos precarios, en urbanizaciones de hecho o ilegales diferentes a las contempladas en el artículo 53 de la Ley 9ª de 1989, la rehabilitación de inquilinatos y la reubicación de asentamientos humanos ubicados en sectores de alto riesgo.
- c) Legalización de predios y/o asentamientos ilegales con mejoras o construcciones con destino habitacional.

ARTÍCULO 31. Plan Nacional de Regularización y Mejoramiento de asentamientos Ilegales. El Gobierno Nacional, dentro de los seis (6) meses siguientes a la expedición de la presente Ley, deberá someter a consideración del Consejo Nacional de Política Económica y Social (CONPES), un documento en el cual se establezca un Plan Nacional de Regularización y Mejoramiento de Asentamientos Ilegales. El documento contendrá el plan de ejecución de metas, presupuesto y el mecanismo de seguimiento, y determinará anualmente, la destinación los mecanismos de transferencia y ejecución, el monto de los recursos y las entidades competentes.

Los objetivos del Plan Nacional de Regularización y Mejoramiento de Asentamientos Ilegales serán los siguientes, entre otros:

1. Diseñar una guía para desarrollar los procesos de legalización, titularización y mejoramiento de asentamientos ilegales.
2. Prevenir la proliferación de nuevos asentamientos ilegales.
3. Establecer mecanismos de acceso a servicios públicos a los asentamientos ilegales
4. Formular estrategias de creación de empleo en los asentamientos ilegales.
5. Establecer estrategias de acceso al crédito para mejoramiento de vivienda de asentamientos ilegales legalizados.

Parágrafo. Mientras el Gobierno Nacional cumple la obligación que aquí se consagra, todas las demás disposiciones de la presente ley rigen desde el momento de su promulgación.

ARTÍCULO 32. Retrospectividad de la presente ley. La presente ley solo aplicará para aquellos asentamientos humanos ilegales consolidados y precarios en bienes baldíos urbanos, bienes fiscales titulables, y los que existan en predios de propiedad legítima a favor de particulares cuando puedan demostrar la posesión por un tiempo mayor a diez (10 años) a la entrada en vigencia de la presente ley, y no aplicará para nuevos asentamientos humanos ilegales consolidados, ni asentamientos humanos ilegales precarios.

ARTÍCULO 33. Vigencia. La presente ley rige a partir de su promulgación, deroga y modifica todas las disposiciones que le sean contrarias.

EL PRESIDENTE DEL HONORABLE SENADO DE LA REPÚBLICA



LIDIO ARTURO GARCÍA TURBAY


EL SECRETARIO GENERAL DEL HONORABLE SENADO DE LA REPUBLICA



GREGORIO ELJACH PACHECO

2044

EL PRESIDENTE DE LA HONORABLE CÁMARA DE REPRESENTANTES

A handwritten signature in black ink, appearing to be 'CARLOS ALBERTO CUENCA CHAUX', is written over three horizontal lines. The signature is stylized and somewhat illegible due to the lines.

CARLOS ALBERTO CUENCA CHAUX

EL SECRETARIO GENERAL DE LA HONORABLE CÁMARA DE REPRESENTANTES

A handwritten signature in black ink, appearing to be 'JORGE HUMBERTO MANTILLA SERRANO', is written over a horizontal line. The signature is stylized and somewhat illegible.

JORGE HUMBERTO MANTILLA SERRANO

LEY No. 2044


“POR EL CUAL SE DICTAN NORMAS PARA EL SANEAMIENTO DE PREDIOS
OCUPADOS POR ASENTAMIENTOS HUMANOS ILEGALES Y SE DICTAN OTRAS
DISPOSICIONES”

REPÚBLICA DE COLOMBIA – GOBIERNO NACIONAL


PUBLÍQUESE Y CÚMPLASE

30 JUL 2020

Dada en Bogotá, D.C. a los



LA MINISTRA DEL INTERIOR,



ALICIA VICTORIA ARANGO OLMOS

EL MINISTRO DE HACIENDA Y CRÉDITO PÚBLICO,



ALBERTO CARRASQUILLA BARRERA

LA MINISTRA DE JUSTICIA Y DEL DERECHO,




MARGARITA LEONOR CABELLO BLANCO

EL MINISTRO DE AGRICULTURA Y DESARROLLO RURAL,



RODOLFO ZEA NAVARRO



30 JUL 2020


Hoja No. 2

Continuación de la Ley "POR EL CUAL SE DICTAN NORMAS PARA EL SANEAMIENTO DE PREDIOS OCUPADOS POR
ASENTAMIENTOS HUMANOS ILEGALES Y SE DICTAN OTRAS DISPOSICIONES"

EL MINISTRO DE MINAS Y ENERGÍA,


DIEGO MESA PUYO

EL MINISTRO DE AMBIENTE Y DESARROLLO SOSTENIBLE,


RICARDO JOSÉ LOZANO PICÓN


EL MINISTRO DE VIVIENDA, CIUDAD Y TERRITORIO,


JONATHAN TYBALT MALAGÓN GONZÁLEZ

EL DIRECTOR DEL DEPARTAMENTO NACIONAL DE PLANEACIÓN,


LUIS ALBERTO RODRÍGUEZ OSPINO

LA DIRECTORA DEL DEPARTAMENTO ADMINISTRATIVO PARA LA PROSPERIDAD SOCIAL,


SUSANA CORREA BORRERO

